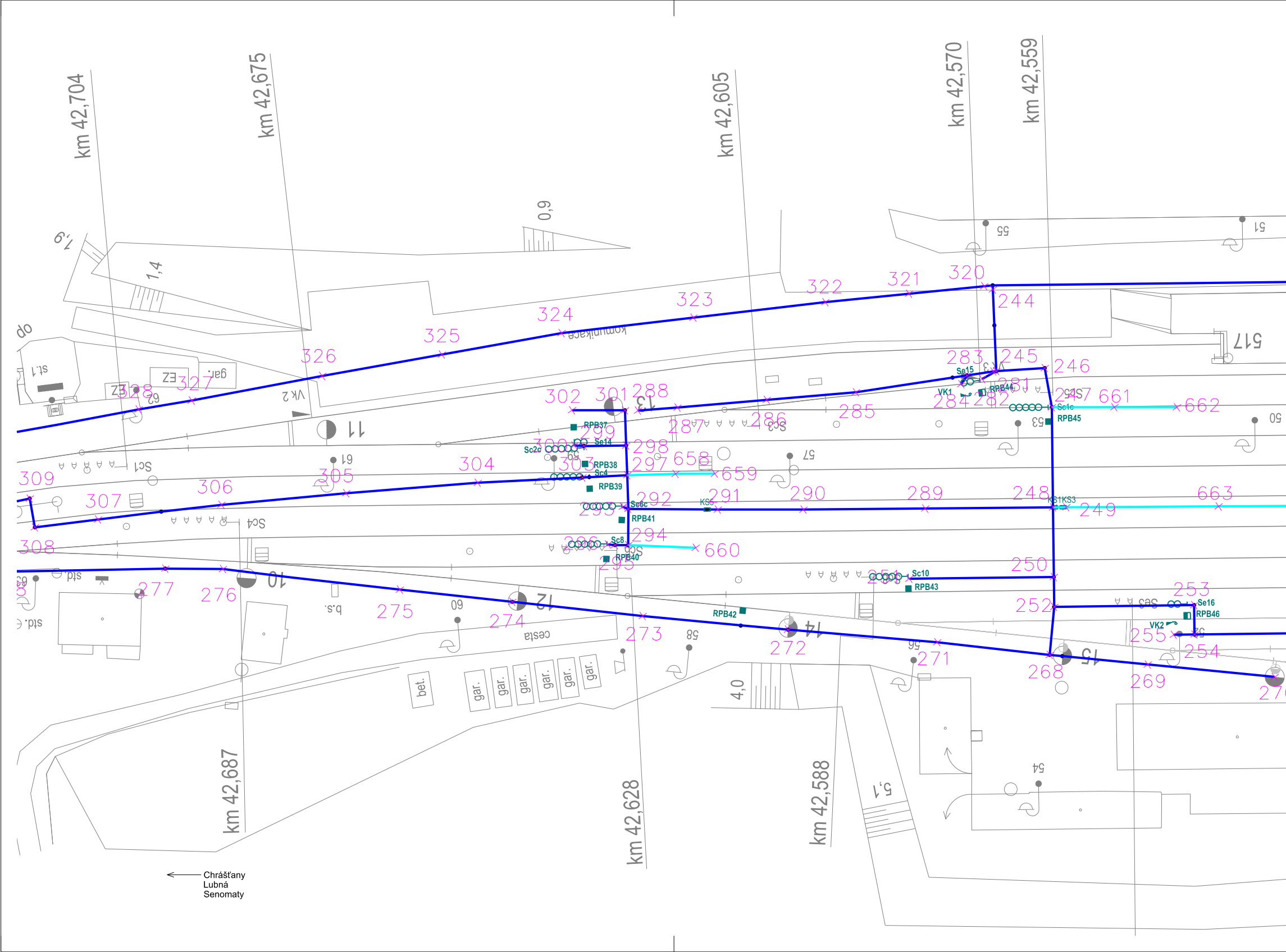
km 42,704
km 42,675
km 42,605
km 42,570
km 42,559
km 42,687
km 42,628
km 42,588
0,9
1,4
1,9
4,0
5,1
517
55
51
61
57
53
50
60
58
56
54
62
komunikace
cesta
gar.
bet.
b.s.
std.
st.1
EZ
VK 2
VK1
VK2
KS5
KS1KS3
Sc1
Sc2c
Sc4
Sc6c
Sc8
Sc10
Sc14
Sc15
Sc16
Sc1c
Sc3
Sc5
RPB37
RPB38
RPB39
RPB40
RPB41
RPB42
RPB43
RPB44
RPB45
RPB46
10
11
12
13
14
15
244
245
246
247
248
249
250
251
252
253
254
255
268
269
270
271
272
273
274
275
276
277
281
282
283
284
285
286
287
288
289
290
291
292
293
294
295
296
297
298
299
300
301
302
303
304
305
306
307
308
309
320
321
322
323
324
325
326
327
328
658
659
660
661
662
663
Chrášťany
Lubná
Senomaty

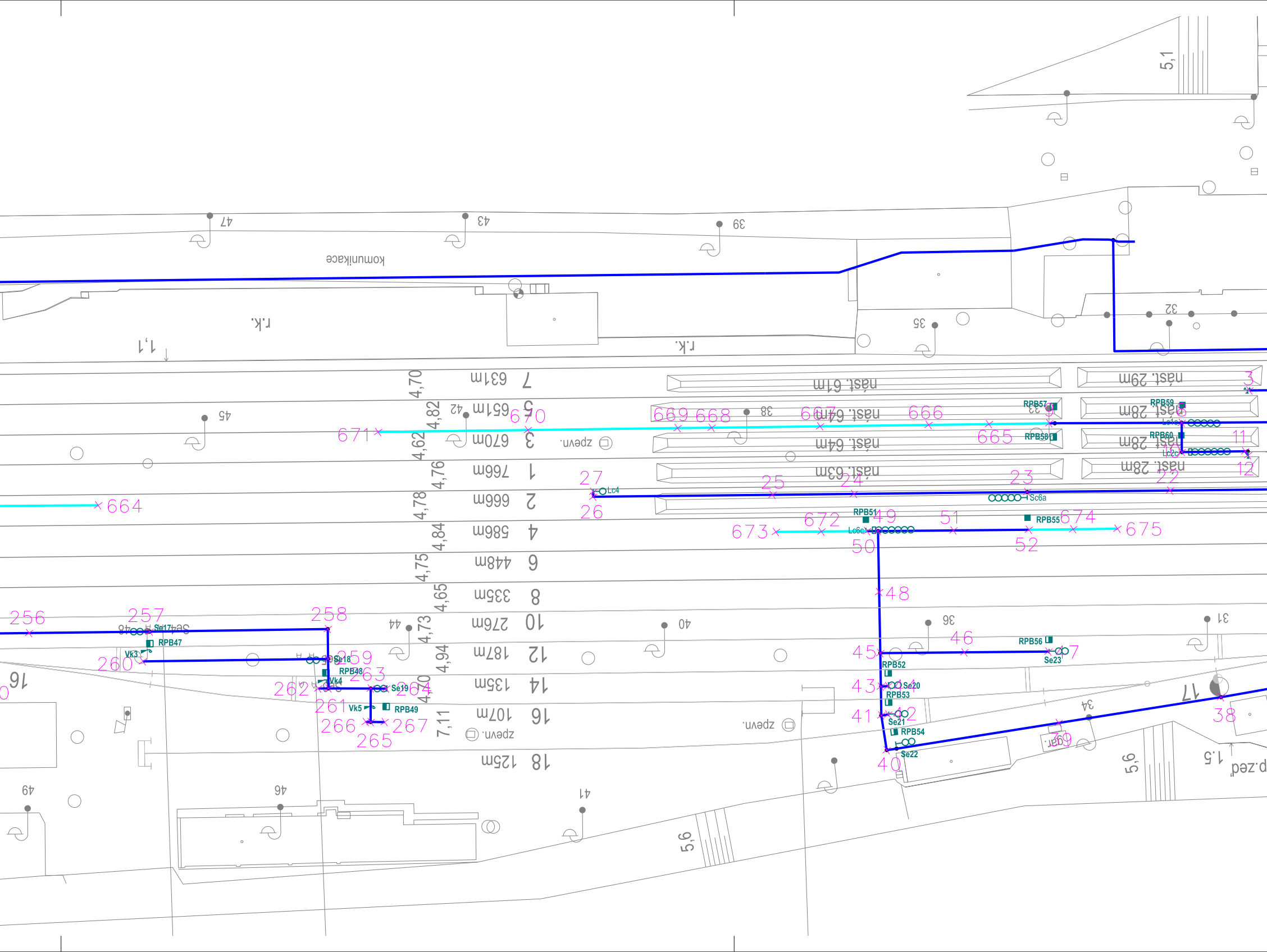
komunikace
r.k.
r.k.
1,1
5,1
7 631m
5 651m
3 670m
1 766m
2 666m
4 588m
6 448m
8 335m
10 276m
12 187m
14 135m
16 107m
18 125m
4,70
4,82
4,62
4,76
4,78
4,84
4,75
4,65
4,73
4,94
4,70
7,11
nást. 61m
nást. 64m
nást. 64m
nást. 63m
nást. 29m
nást. 28m
nást. 28m
nást. 28m
zpevn.
zpevn.
zpevn.
RPB47
RPB48
RPB49
RPB51
RPB52
RPB53
RPB54
RPB55
RPB56
RPB57
RPB58
RPB59
RPB60
Se17
Se18
Se19
Se20
Se21
Se22
Se23
Sc6a
Lc4
Lc6c
Vk3
Vk4
Vk5
5,6
5,6
1,5
p.zed
garáž
3
10
11
12
22
23
24
25
26
27
38
39
40
41
42
43
44
45
46
47
48
49
50
51
52
256
257
258
259
260
261
262
263
264
265
266
267
664
665
666
667
668
669
670
671
672
673
674
675

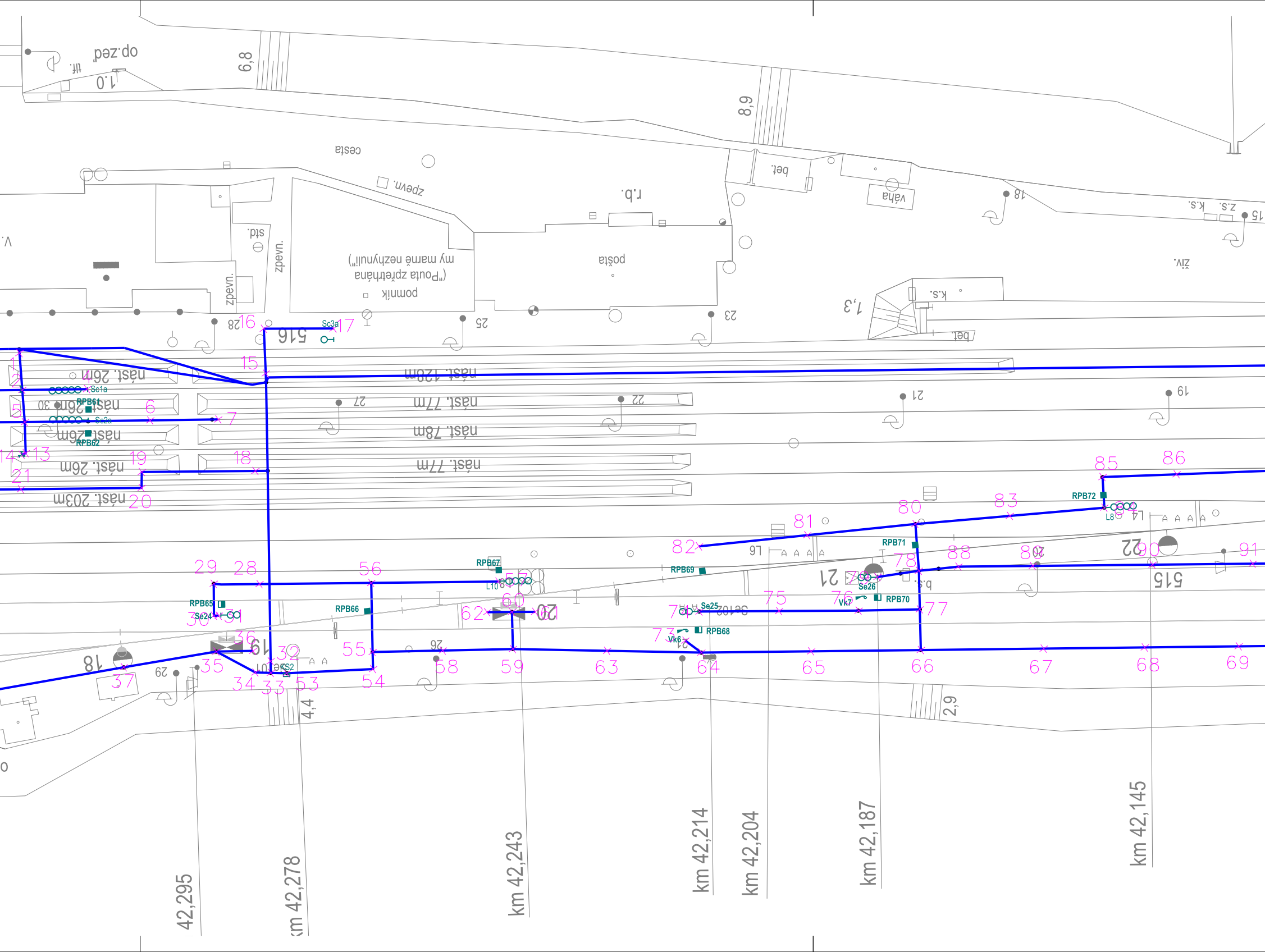
op.zed
tlf.
1,0
6,8
8,9
cesta
zpevn.
r.b.
bet.
váha
18
k.s.
z.s.
15
živ.
std.
zpevn.
zpevn.
my marně nezhynuli")
("Pouta zpřetrhána
pomník
pošta
28
25
23
1,3
k.s.
bet.
516
Sc3a
nást. 26m
nást. 128m
Sc1a
RPB61
30
nást. 26m
27
nást. 77m
22
21
19
Se2a
nást. 26m
RPB62
nást. 78m
nást. 26m
nást. 77m
nást. 203m
RPB67
L10
RPB69
19
RPB71
RPB72
L8
L4
22
21
b.s.
Se26
Vk7
RPB70
RPB65
Se24
RPB66
20
Se25
Se10
RPB68
Vk6
515
18
29
26
KS2
19
4,4
2,9
42,295
km 42,278
km 42,243
km 42,214
km 42,204
km 42,187
km 42,145
1
2
4
5
6
7
13
14
15
16
17
18
19
20
21
28
29
30
31
32
33
34
35
36
37
53
54
55
56
57
58
59
60
61
62
63
64
65
66
67
68
69
73
74
75
76
77
78
79
80
81
82
83
84
85
86
88
89
90
91

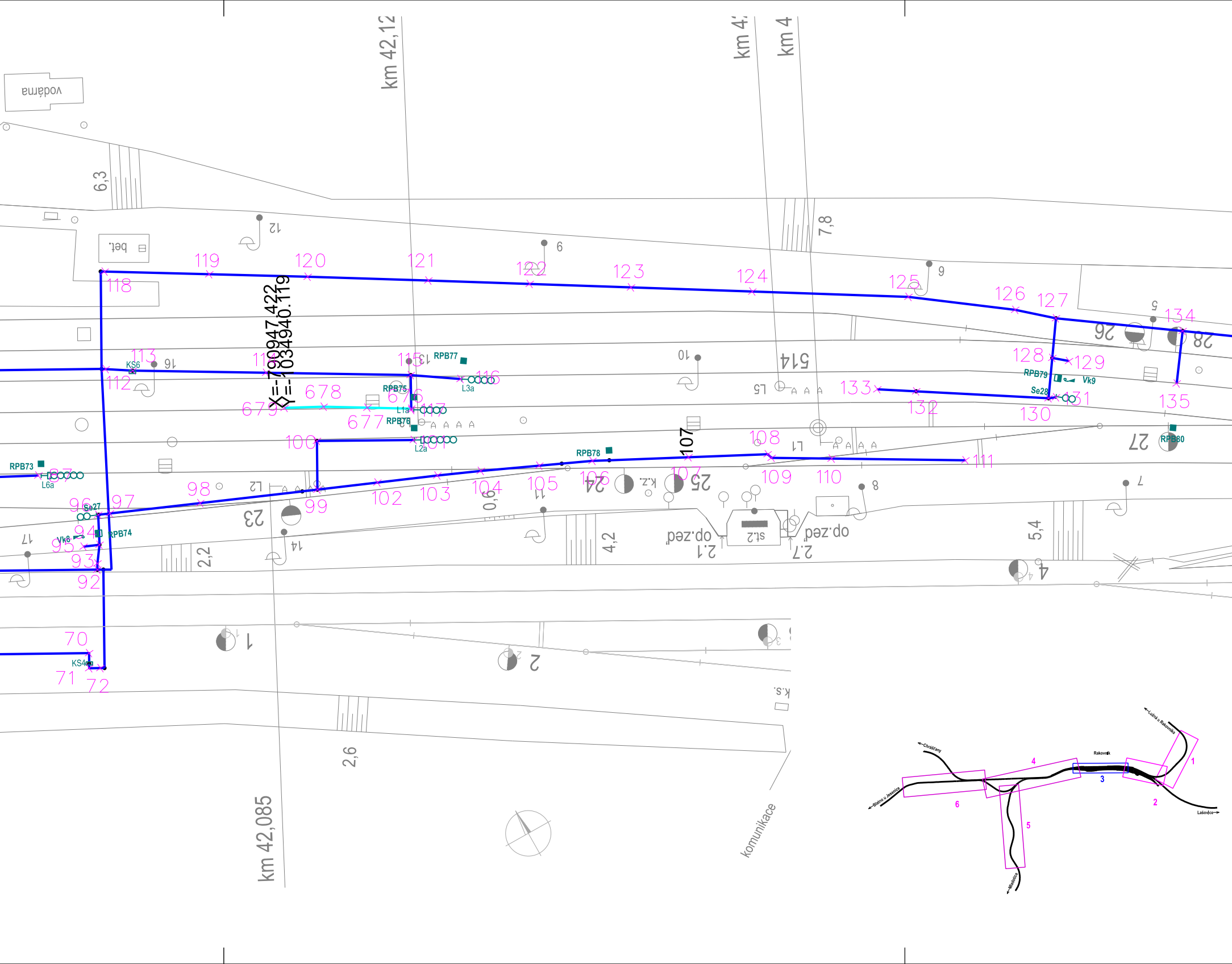
km 42,12
km 4
km 42,085
vodárna
bet.
6,3
7,8
2,2
2,6
4,2
5,4
0,6
X=-790947.422
Y=-1034940.119
107
514
118
119
120
121
122
123
124
125
126
127
128
129
130
131
132
133
134
135
112
113
114
115
116
117
100
676
677
678
679
98
99
102
103
104
105
106
107
108
109
110
111
92
93
94
95
96
97
70
71
72
RPB73
RPB74
RPB75
RPB76
RPB77
RPB78
RPB79
RPB80
KS4
KS6
Se27
Se28
Vk8
Vk9
L1a
L2a
L3a
L6a
23
24
25
26
27
28
1
2
4
k.z.
st.2
op.zeď
2.1
2.7
k.s.
komunikace
Lužná u Rakovníka
Chrášťany
Rakovník
Blatno u Jesenice
Lašovice
Mladotice
1
2
3
4
5
6

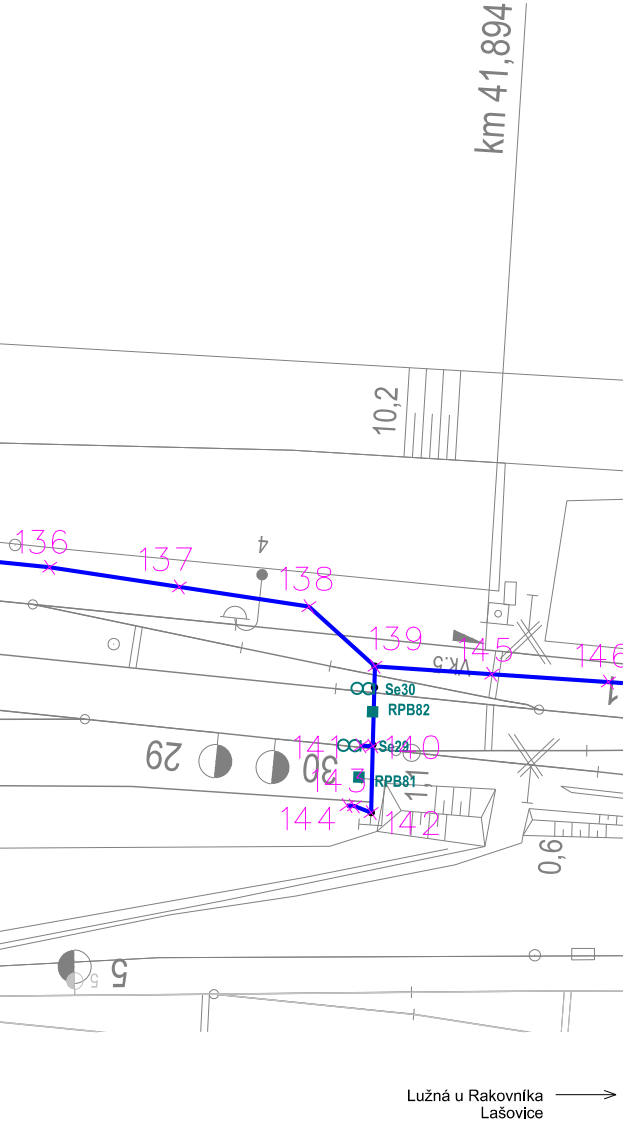
km 41,894
10,2
136
137
138
4
139
145
146
Vk.5
Se30
RPB82
141
Se29
140
29
30
143
RPB81
144
142
0,6
5
Lužná u Rakovníka ⟶
Lašovice

LEGENDA:

— projektovaná kabelová trasa

POZNÁMKA:
Seznam souřadnic vytyčovaných bodů je uveden v příloze 2.067

Ministerstvo dopravy
Státní fond dopravní infrastruktury

Jiná ověření:	Paré:
Orientační schéma:	Razítko oprávněné osoby:
	Podpis: Datum:

Revize:	Datum:	Popis:	Kontroloval:
P01	16.4.2024	Odevzdání dokumentace k připomínkovému řízení	Ing. Jan Lehnert

Stavebník/Investor:	**Správa železnic, státní organizace**
Adresa:	**Dlážděná 1003/7, 110 00 Praha 1**
Zástupce investora:	**[např. Stavební správa východ]**
Adresa:	**[adresa pracoviště zástupce investora]**

SPRÁVA ŽELEZNIC

Zhotovitel díla:	**Valbek, spol. s r.o.**
Adresa:	V Olšinách 2300/75, 100 00 Praha 10
Kontakt:	T: +420 221 592 050 E: info@valbek.cz
Zhotovitel části/objektu:	**Valbek, spol. s r.o.**
Adresa:	V Olšinách 2300/75, 100 00 Praha 10
Kontakt:	T: +420 221 592 050 E: info@valbek.cz

Valbek

Hlavní projektant (HIP): **Ing. Jan Bušovský, Dr.** Specialista: **Ing. Marcel Caltík**

Název stavby/akce:	**Modernizace ŽST Rakovník**	Označení investora: **S631500849** Zakázka: **20PH61019**
Název části:	Výkresová část	Označení části: **D.1.1.1**
Název objektu/dílčí části:	**ŽST Rakovník, SZZ**	Označení objektu/komplexu: **PS 11-01-11**
Název přílohy:	Vytyčovací výkres 3	Číslo přílohy (typ/pořadí): **2. 093**
Název dílčí části přílohy:	od km 41,8 - do km 42,7	

Odpovědný projektant: Ing. Marcel Caltík	Zpracovatel přílohy: Ing. Martin Tomovič	Měřítko: 1:500 Formáty: 9 x A4	Stupeň dokumentace: **PDPS**
Kraj: Středočeský	Katastrální území: viz textová část	TUDU: viz textová část	Smluvní datum zpracování: **16.4.2024**

Označení investora::	Stupeň dokumentace:	Část:	Objekt:	Podobjekt:	Příloha:	Revize:
S 6 3 1 5 0 0 8 4 9	_ P D P S	_ _ D 1 1 1	_ P S 1 1 0 1 1 1	_ _ _	_ 2 _ 0 9 3	_ P 0 1